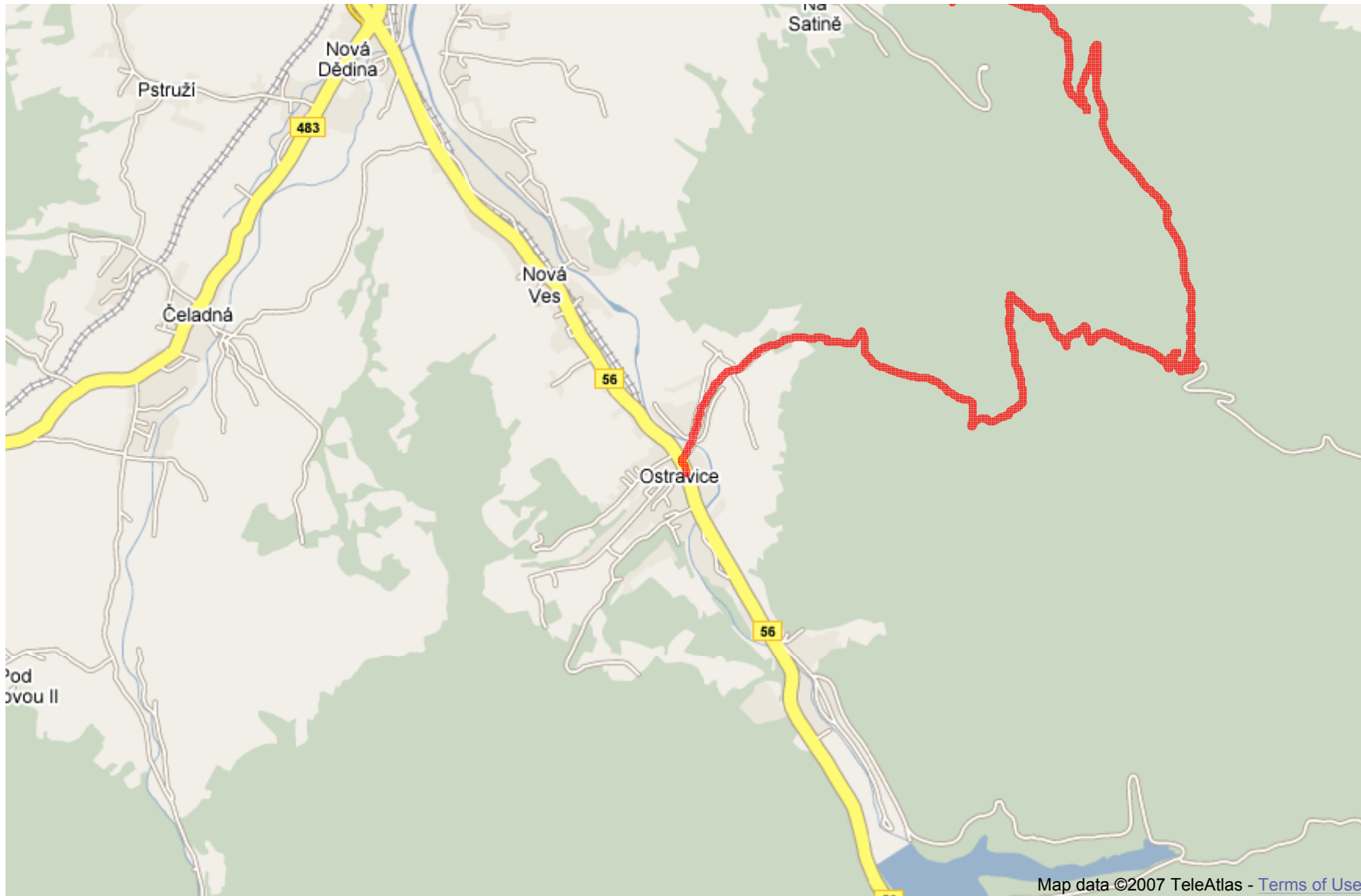




uTrack - ACTIVE LOG

Trasa na Google Maps



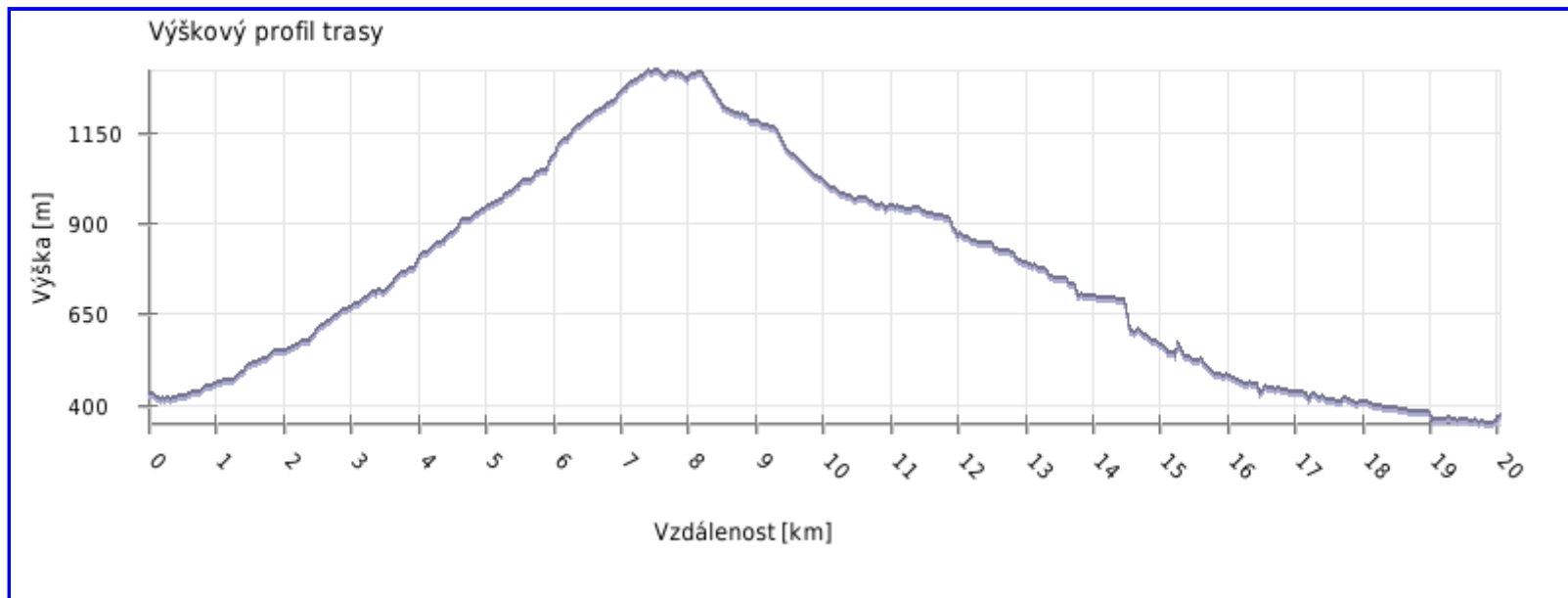
[Zobrazit začátek trasy](#)

[Zobrazit konec trasy](#)

[Zobrazit nejvyšší bod trasy](#)

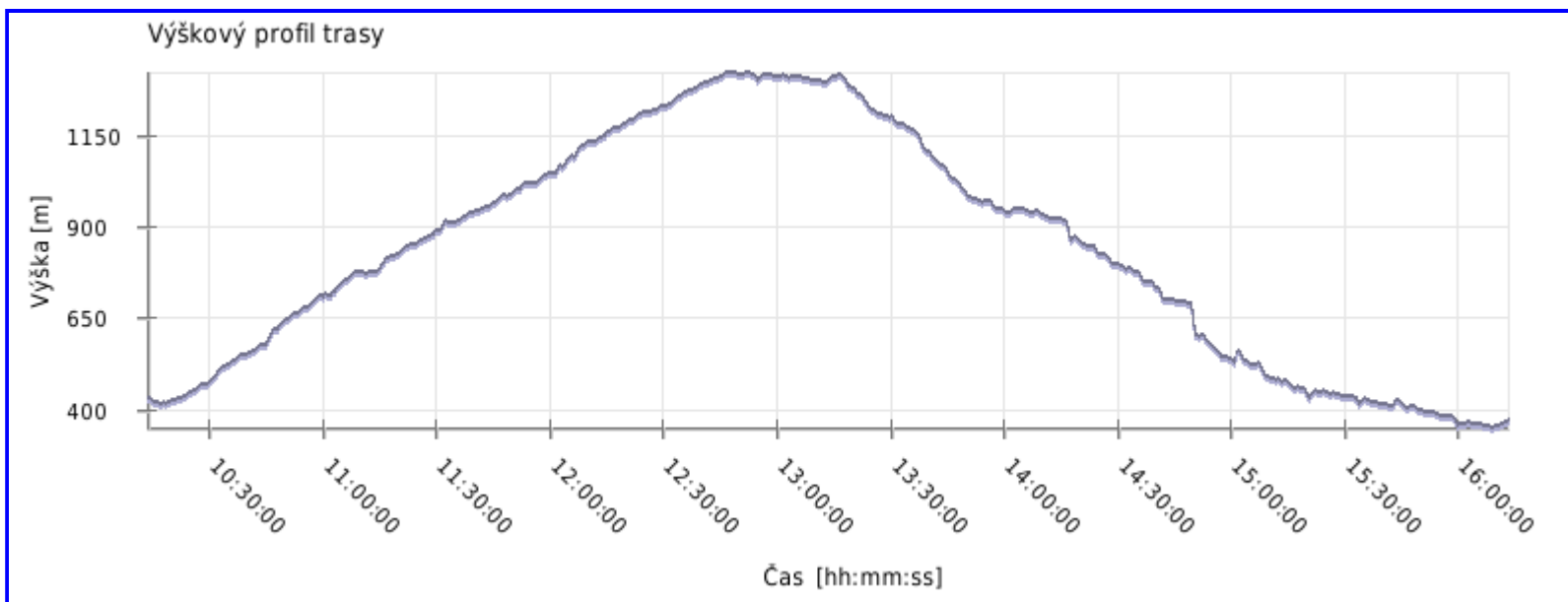
[Zobrazit nejnižší bod trasy](#)

Výška



Pro zvětšení klikněte

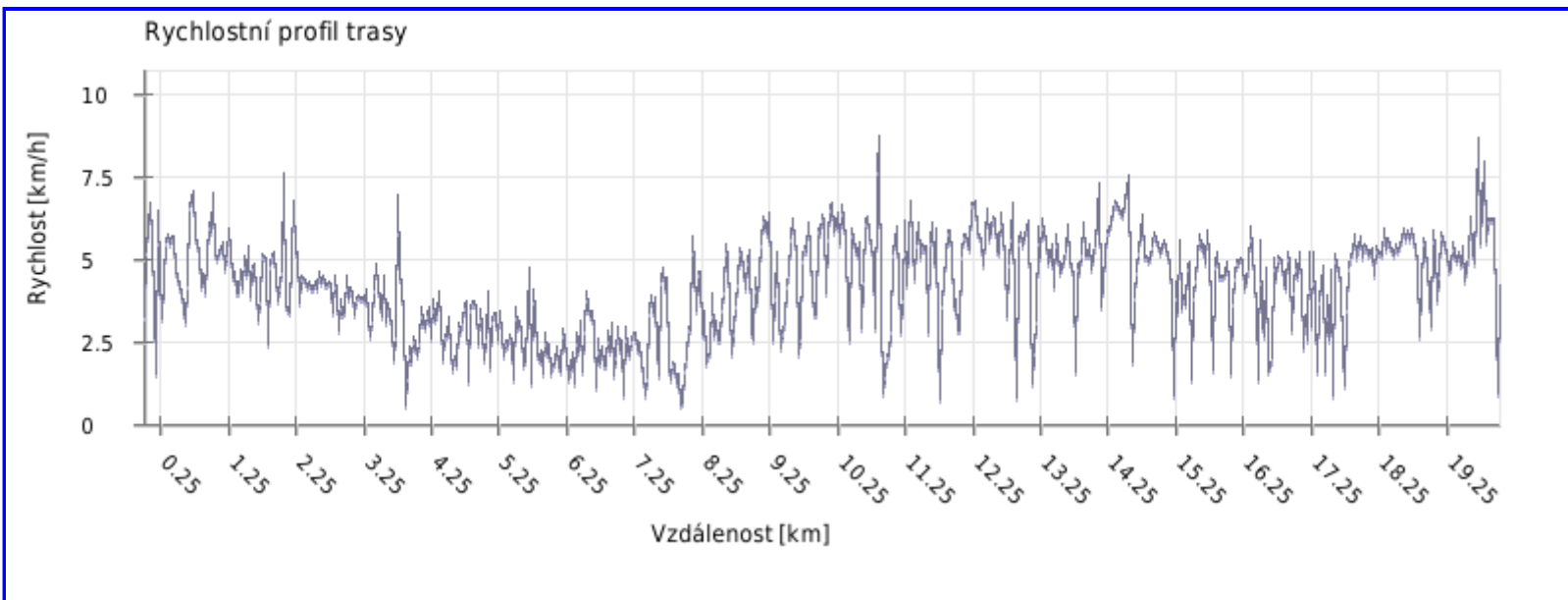
Pro zvětšení



klikněte

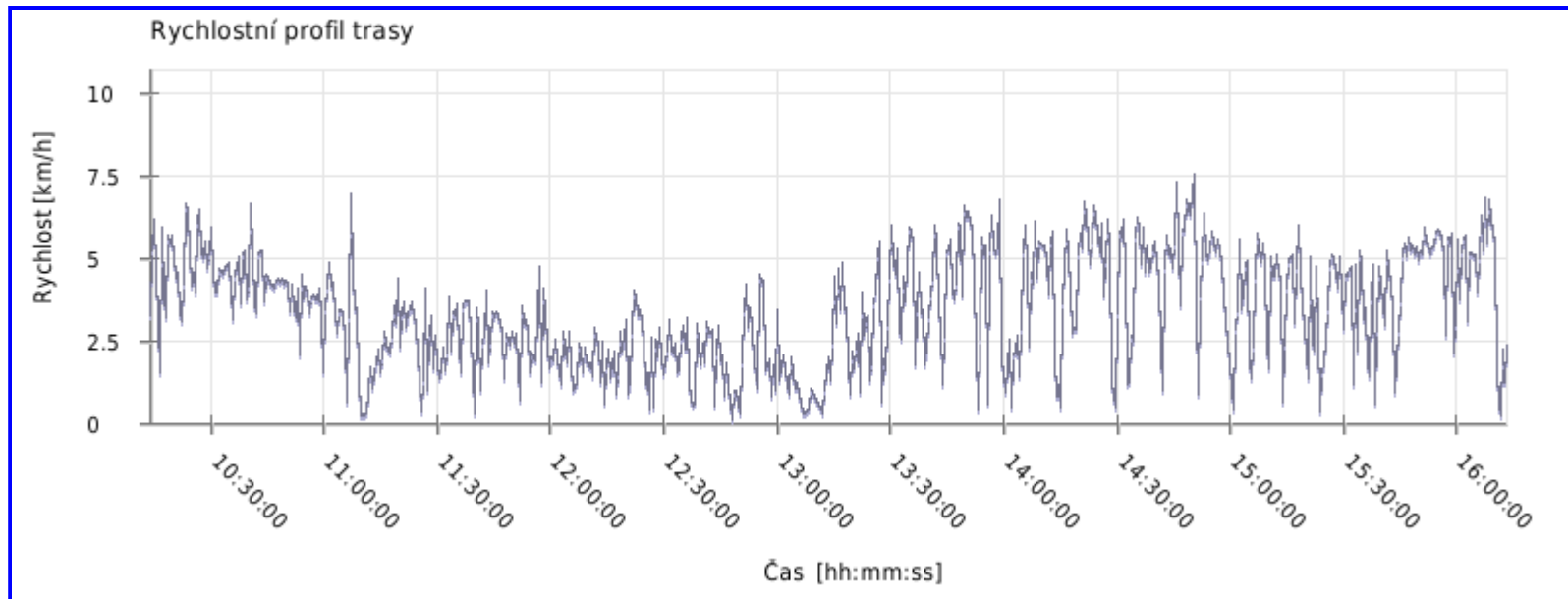
Minimální výška: 350.5m
Maximální výška: 1321.5m
Průměrná výška: 847.1m
Maximální rozdíl: 970.9m
Celkové stoupání: 1345.4m
Celkové klesání: 1405.9m
Počáteční výška: 430.8m
Konečná výška: 370.2m
Konečná bilance: -60.6m

Rychlost



Pro zvětšení klikněte

Pro zvětšení



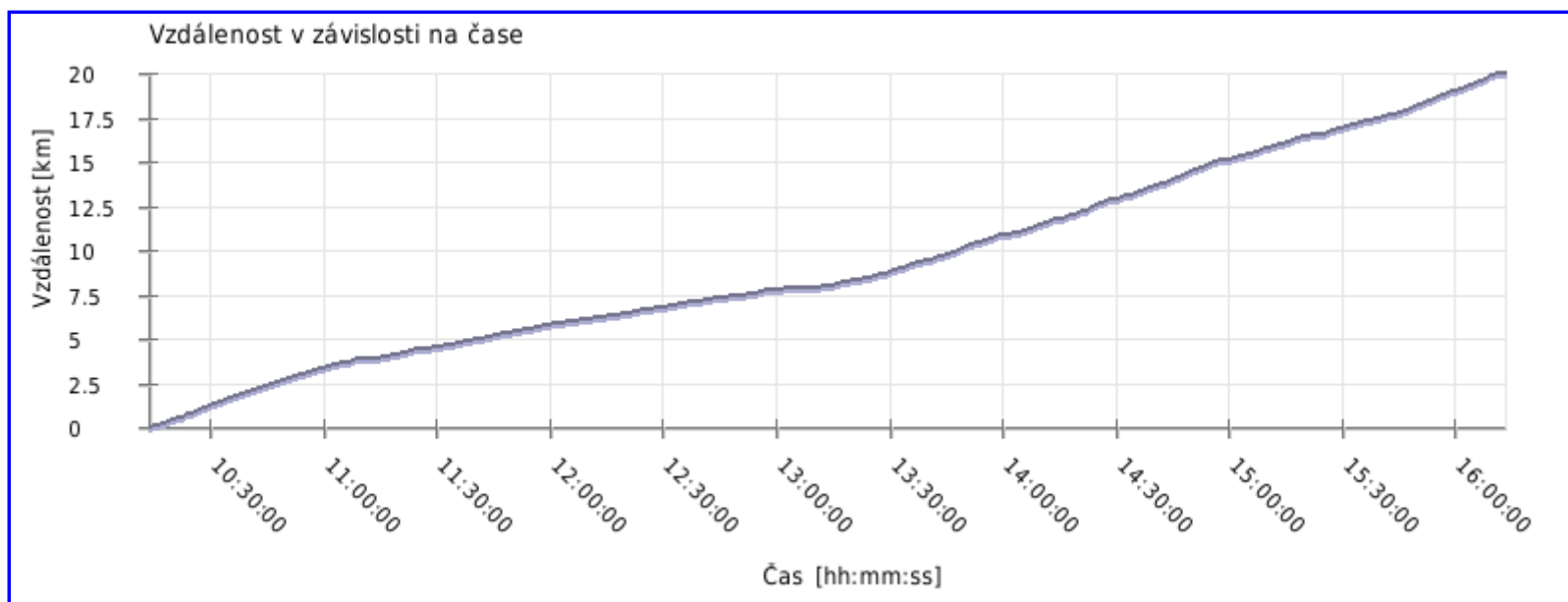
klikněte

- Minimální rychlost: 0 km/h
- Maximální rychlost: 10.7 km/h
- Průměrná rychlost stoupání: 3 km/h
- Průměrná rychlost klesání: 3.6 km/h
- Průměrná rychlost na rovině: 3.7 km/h
- Průměrná rychlost: 3.3 km/h

Čas

Datum trasy: 16.12.2006
Čas na začátku trasy: 10:13:49
Čas na konci trasy: 16:13:21
Celková doba trasy: 5h 59m 32s
Celková doba stoupání: 2h 54m 26s
Celková doba klesání: 2h 40m 28s
Celková doba roviny: 24m 38s

Vzdálenost



Pro zvětšení klikněte

Celková plošná vzdálenost: 19.5km
Celková skutečná vzdálenost: 20km
Vzdálenost stoupání: 8.8km
Vzdálenost klesání: 9.7km
Vzdálenost roviny: 1.5km

Uložení reportu

 [Stáhnout report ve formátu PDF](#)

created by [Crempa](#) // XHTML 1.1 // CSS 2.1